

Br.predmeta: EL-59-01/19

Promjena: Prijedlog parcelacije - karta sa površinama

K.O.: Žminj




Br. kat.plana: 11



SKICA IZMJERE

Približno mjerilo 1:1000

LEGENDA:

-  prijedlog parcelacije
-  dio k.č. 5021/1 P=6482 m²
-  dio k.č. 13732/2 P=312 m²

NOVA GRAĐEVNA ČESTICA P=6794 m²

Navedene površine su informativnog karaktera. Točne površine bit će određene i usklađene izradom parcelacijskog elaborata.



Izmjerio/la: Mateo Kresina, geod. teh., Boris Manevski, geod. teh.

Obradio/la: Mateo Kresina, geod. teh.

Ovjerio/la: Sebina Stepančić Salić, mag.ing.geod.et geoinf.

Datum: 19.04.2019.



Br.predmeta: EL-59/19

Promjena: Prijedlog parcelacije - karta sa površinama

K.O.: Žminj





Br. kat.plana: 11

SKICA IZMJERE



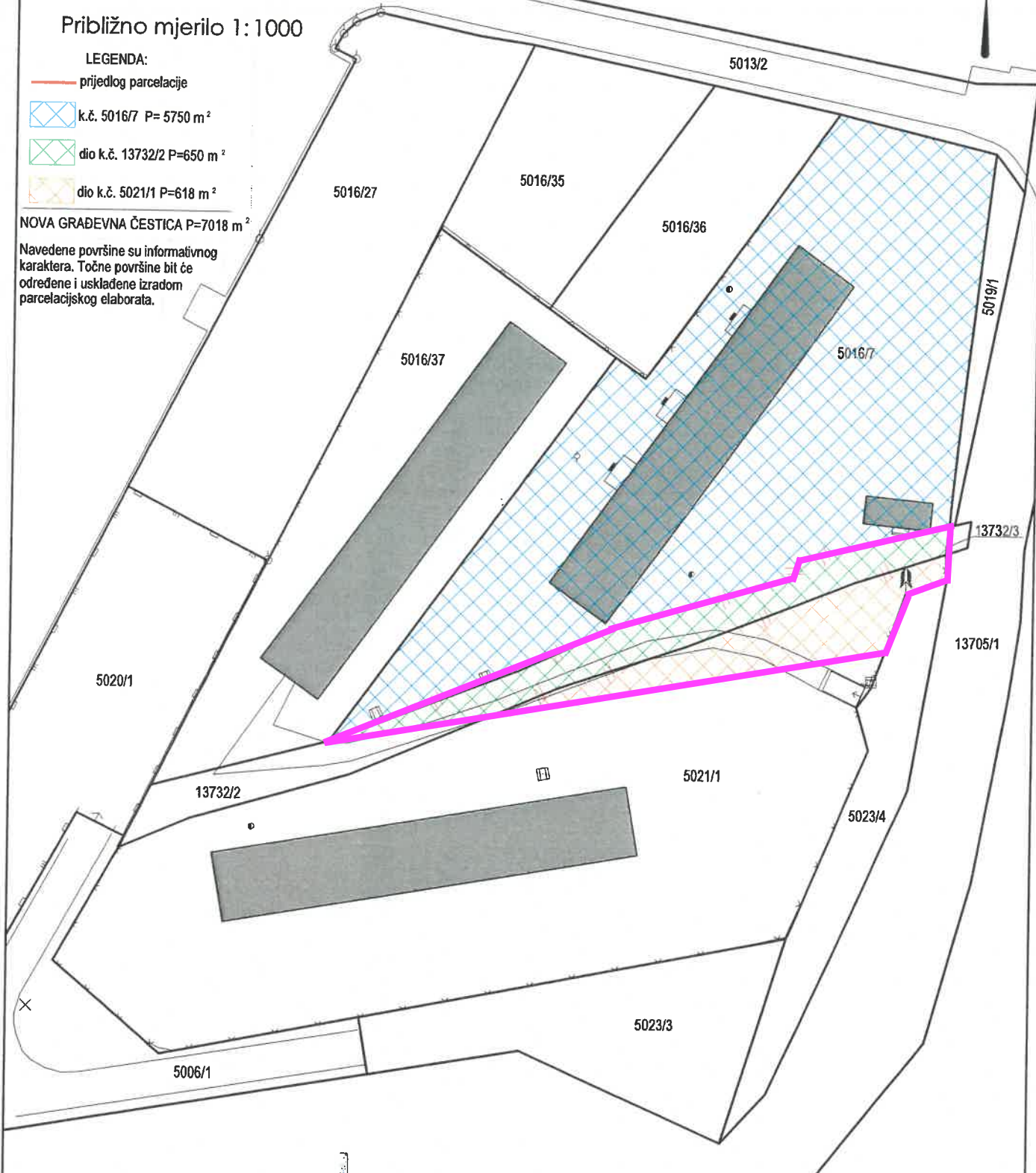
Približno mjerilo 1:1000

LEGENDA:

-  prijedlog parcelacije
-  k.č. 5016/7 P= 5750 m²
-  dio k.č. 13732/2 P=650 m²
-  dio k.č. 5021/1 P=618 m²

NOVA GRAĐEVNA ČESTICA P=7018 m²

Navedene površine su informativnog karaktera. Točne površine bit će određene i usklađene izradom parcelacijskog elaborata.



Izmjerio/la: Mateo Kresina, geod. teh., Boris Manevski, geod. teh.

Obradio/la: Mateo Kresina, geod. teh.

Ovjerio/la: Sebina Stepančić Salić, mag.ing.geod.et geoinf.

Datum: 19.04.2019.



Geolstra d.o.o.
Labinska 2C, HR - 52 100 Pula
Tel:052/639 215 ; Fax: 052/639 219
E-mail: geolstra@geolstra.hr

Br.predmeta: EL-59-01/19

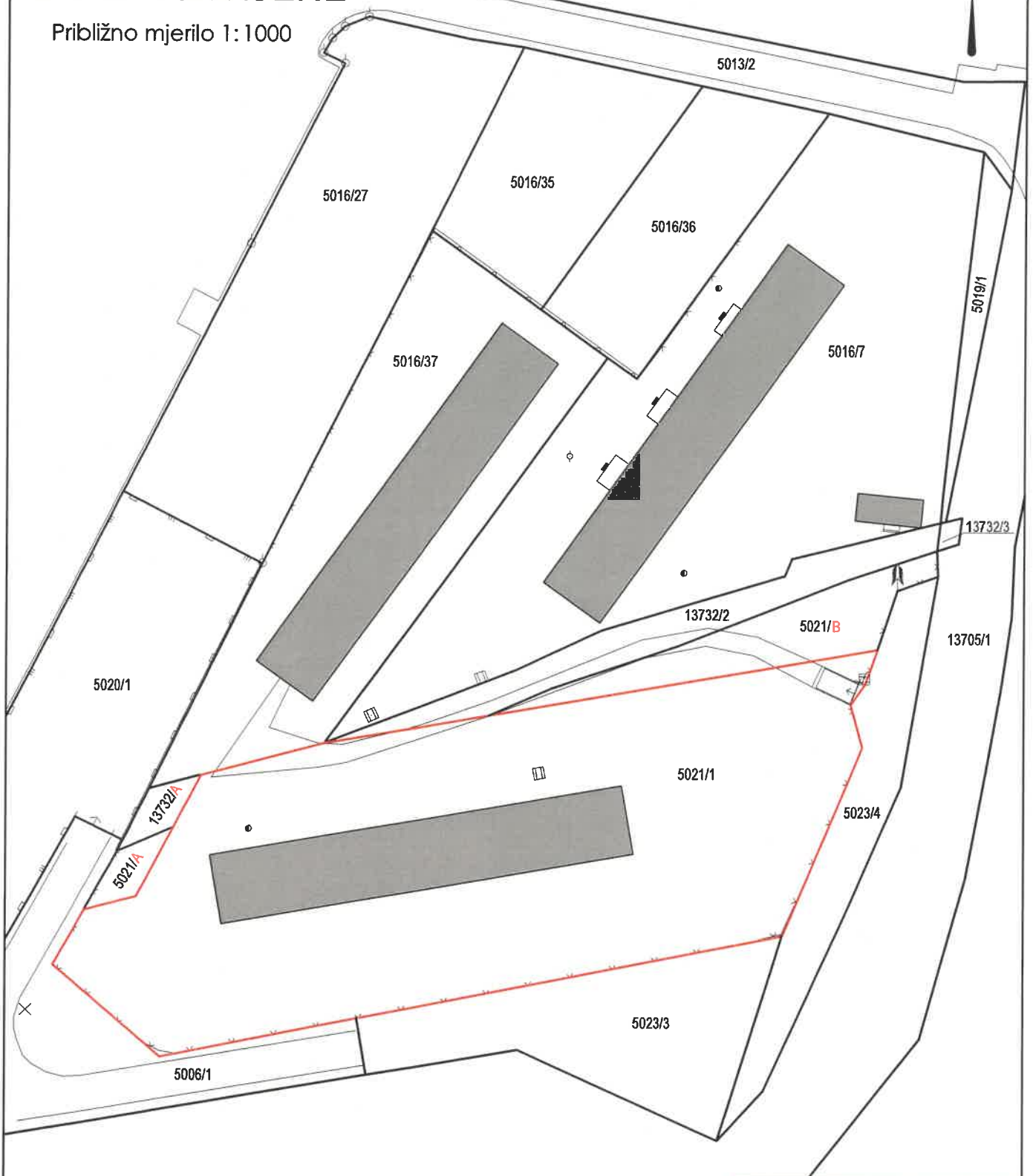
Promjena: Prijedlog parcelacije - buduća građevna čestica

K.O.: Žminj

Br. kat.plana: 11

SKICA IZMJERE

Približno mjerilo 1:1000



Izmjerio/la: Mateo Kresina, geod. teh., Boris Manevski, geod. teh.

Obradio/la: Mateo Kresina, geod. teh.

Ovjerio/la: Sebina Štepančić Salić, mag.ing.geod.et geoinf.

Datum: 19.04.2019.

